
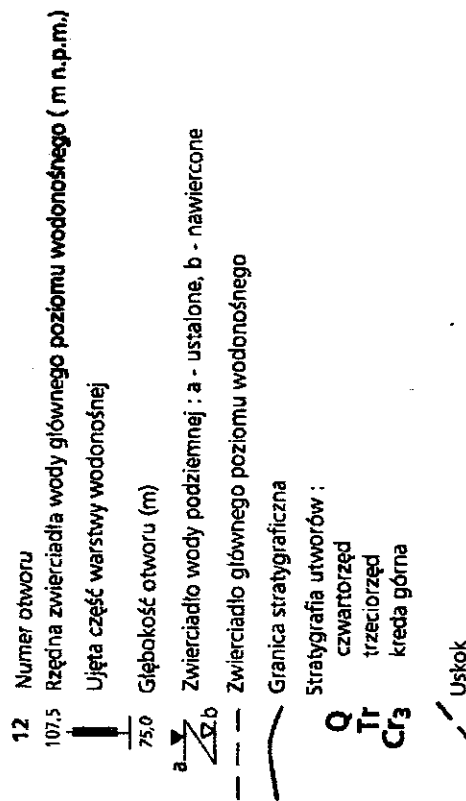


# PRZEKRÓJ HYDROGEOLOGICZNY A-B

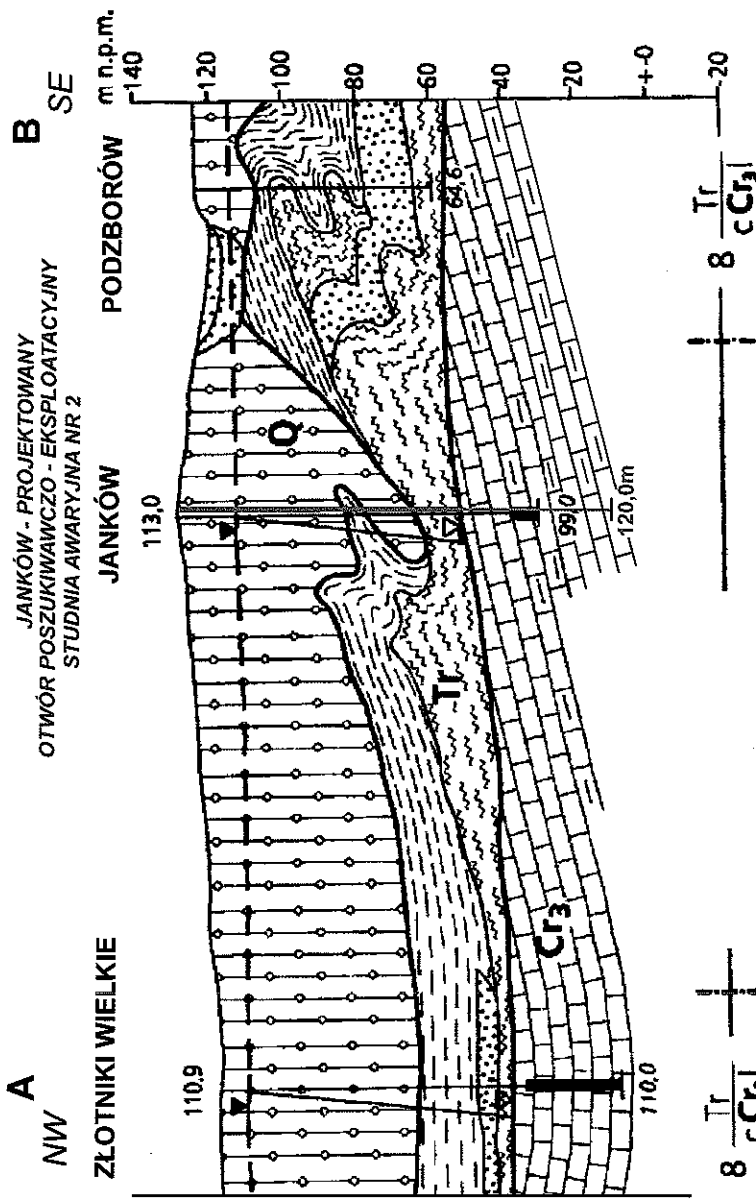


Uwaga: Budowa geologiczna na podstawie arkusza Stawiszyn SMGP 1:50 000



**3 c Cr<sub>3</sub> Granica i symbol jednostki hydrogeologicznej ( objaśnienia zgodne z mapą hydrogeologiczną )**

Przekrój z Mapy Hydrogeologicznej Polski  
1: 50 000, arkusz Stawiszyn  
(wycinek) autor: K. Siwy-Będkowska,  
Z. Będkowski, 2002 PIŁG, Warszawa



**HG HydroGeo**

ul. Słowackiego 3 63-020 Zaniemyśl  
tel./fax 061 28 57 444 0501 314 345  
e-mail: salmopem@op.pl 0501 961 357

TEMAT:

PROJEKT ROBÓT GEOLOGICZNYCH NA WYKONANIE OTWORU AWARYJNEGO NR 2  
Z OTWORÓW KREDOWYCH ORAZ USTALENIE ZASOBÓW EKSPLOATACYJNYCH UJĘCIA  
WIEJSKIEGO W MIEJSCOWOŚCI JANKÓW

miejscowość: Janków, gmina: Żelazków, powiat: kaliski, województwo: wielkopolskie  
Inwestor: Gmina Żelazków, Żelazków 138, 62 - 817 Żelazków

RYSunek:

PRZEKRÓJ HYDROGEOLOGICZNY A - B

Opracował: mgr Justyna Dąbrowska	Podpis:	SKALA 1: 2000 50 000
Sprawił: mgr Przemysław Dąbrowski		ZALĄCZNIK NR 6

Zaniemyśl, marzec 2013